

MAPA DO CELÓW PROJEKTOWYCH
SKALA 1:500

id. Zgłoszenia GKN.6640.770.2021
Obszar opracowania:
Województwo: zachodniopomorskie
Powiat: myśliborski
Jednostka ewidencyjna: 321001_4, Barlinek – miasto
Obręb: 321001_4.0001, Barlinek
Obiekt: dz. nr 555, 557/5
Układ współrzędnych płaskich 2000/15
Poziom odniesienia "Kronstadt"
Mapa przedstawia granice działek wg. stanu ujawnionego w ewidencji gruntów na dzień 18.05.2021 r.
Zakres aktualizacji mapy do celów projektowych:
Nie wyklucza się istnienia w terenie innych urządzeń nie wykazanych na tej mapie, których nie zgłoszono do inwentaryzacji powykonawczej.
Kierownik prac geodezyjnych Henryk Kądziołka
Uprawnienia nr 9973 Zakres 1 i 2
Aktualność mapy do celów projektowych na dzień: 18.05.2021 r.
Opracował: Henryk Kądziołka
Uprawnienia nr 9973 Zakres 1 i 2

Skalowanie linii współrzędne

Porzątek	P1	P2	P3	Koniec
X-5520195.6518 Y-5874540.9936	X-5521986.5812 Y-5875115.05574	X-5521273.1361 Y-5874840.8316	X-5521123.3556 Y-5874568.5067	X-5520955.9735 Y-5874291.24









MAPA DO CELÓW PROJEKTOWYCH
SKALA 1:500

id. Zgłoszenia GKN.6640.42.2022
Obszar opracowania:
Województwo: zachodniopomorskie
Powiat: myśliborski
Jednostka ewidencyjna: 321001_4, Barlinek - miasto
Obręb: 321001_4.0001, Barlinek
Obiekt: dz. nr 557/5
Układ współrzędnych płaskich 2000/15
Poziom odniesienia "Kronstadt"
Mapa przedstawia granice działek wg. stanu ujawnionego w ewidencji gruntów na dzień 04.02.2022 r.
Zakres aktualizacji mapy do celów projektowych:
Nie wyklucza się istnienia w terenie innych urządzeń nie wykazanych na tej mapie, których nie zgłoszono do inwentaryzacji powykonawczej.
Kierownik prac geodezyjnych Henryk Kądziołka
Uprawnienia nr 9973 Zakres 1 i 2
Aktualność mapy do celów projektowych na dzień: 04.02.2022 r.
Opracował: Henryk Kądziołka
Uprawnienia nr 9973 Zakres 1 i 2

ZAKŁAD USŁUG
GEODEZYJNO-KARTOGRAFICZNYCH
Henryk Kądziołka
ul. Grodzka 10 74-320 Barlinek
tel.kom. 0-601-953-256
NIP 597-106-33-07

ZAKŁAD USŁUG
GEODEZYJNO-KARTOGRAFICZNYCH
Henryk Kądziołka
ul. Grodzka 10 74-320 Barlinek
tel.kom. 0-601-953-256
NIP 597-106-33-07

LEGENDA:

-  – panel fotowoltaiczny o mocy 400 kWp
-  – komunikacja
-  – projektowany zjazd na działkę
-  – granica działki
-  – obszar oddziaływania
-  – słup oświetleniowy
-  – falownik
-  – ogrodzenie

Obiekt:					Nr strony	
Przedsiębiorstwo Wodociągowe-Kanalizacyjne „PŁONIA, Spółka z o.o. ul. Fabryczna 5, 74-320 Barlinek					Ilość stron	
Faza realizacji: P.T.				Nr projektu		
Projektował		M.Tracz	Podpis:	E-SN15-03/2024		
Kreślił		M.Tracz		Nr rys. E-001/03/2024		
Sprawdził		M.Dykta		Rewizja 0		
Zatwierdził		M.Tracz		Format A2		
Podziałka:				Nr rys. WYKONAWCY		
Nazwa:				E-001 /		
Usunięcie kolizji sieci SN 15kV z projektowaną farmą fotowoltaiczną				Nr KKS		
Plan zagospodarowania terenu				Masa		